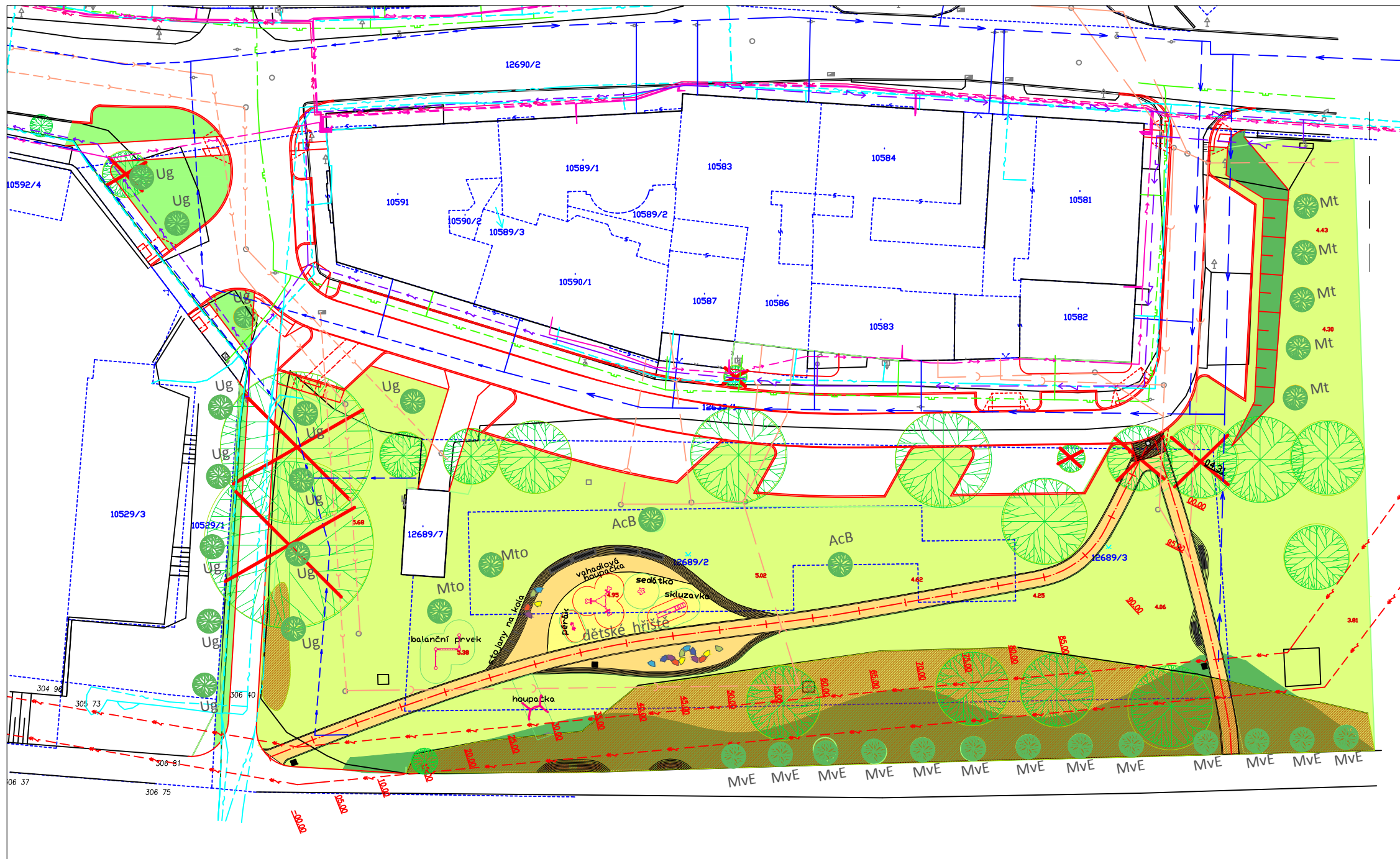















# STAVEBNÍ ÚPRAVA ULICE NA POŘÍČÍ - LOCHOTÍNSKÁ - DSP

## C.3. - SO 801 - Vegetační úpravy - situace













měřítka 1:500

-  KAMENNÁ DLAŽBA
-  CESTY A ZPEVNĚNÉ PLOCHY - MZK
-  PÍSKOVÁ DOPADOVÁ PLOCHA POD HERNÍMI PRVKY
-  TRÁVNÍK
-  TERÉNNÍ ÚPRAVY / SVAHOVÁNÍ
-  POROST STROMŮ A KEŘŮ K ODSTRANĚNÍ
-  NAVRŽENÉ STROMY
-  DŘEVINY - ZACHOVANÉ
-  DŘEVINY - KÁCENÍ
-  MOBILIÁŘ - ODPADKOVÝ KOŠ
-  MOBILIÁŘ - SLOUPEK
-  MOBILIÁŘ - LAVIČKY DŘEVĚNÉ / KOVOVÉ BAREVNÉ
-  VYZNAČENÍ VELIKOSTI BEZPEČNOSTNÍ ZÓNY PRO JEDNOTLIVÉ HERNÍ PRVKY

### INŽENÝRSKÉ SÍTĚ:

stávající podzemní inž. sítě:

-  kanalizace
-  vodovod
-  plynovod NTL
-  el. kabel NN
-  el. kabel VN
-  el. kabel V.O.
-  telefonní kabel
-  optický kabel SITMP
-  kabel UPC
-  maxprogress

stávající nadzemní inž. sítě:

-  el. kabel VN

### ROSTLINNÝ MATERIÁL:

- Mt - Malus tschonoski - 5 ks
- MvE - Malus 'Van Eseltine' - 13 ks
- AcB - Aesculus carnea 'Briotii' - 2 ks
- Mto - Malus toringo - 2 ks
- Ug - Ulmus 'Groeneveld' - 13 ks

### STAVEBNÍ ÚPRAVA ULICE NA POŘÍČÍ - LOCHOTÍNSKÁ - DSP C.3. - SO 801 - vegetační úpravy

Kraj: Plzeňský  
Obec: Plzeň 1 - Roudná, ulice: Lochotínská, Na Poříčí  
měřítko 1:500  
formát výkresu: 1x A3

vypracovala: Ing. Jana Pechová, Ph.D., 11/2014  
Správa veřejného statku města Plzně  
Klatovská tř. 10 - 12, 30126 Plzeň